

**UCHWAŁA Nr XLVI.476.2018**  
**RADY GMINY ZŁOTÓW**  
**z dnia 17 października 2018 r.**

**w sprawie przystąpienia do sporządzenia miejscowego planu zagospodarowania  
przestrzennego dla rozwoju zabudowy i przestrzeni publicznych w Gminie Złotów**

Na podstawie art. 18 ust. 2 pkt 15 ustawy z dnia 8 marca 1990 r. o samorządzie gminnym (Dz. U. z 2018 r. poz. 994 z późn. zm.) oraz art. 14 ust. 1 i 2 ustawy z dnia 27 marca 2003 r. o planowaniu i zagospodarowaniu przestrzennym (Dz. U. z 2017 r. poz. 1073 z późn. zm.) **Rada Gminy Złotów uchwala**, co następuje:

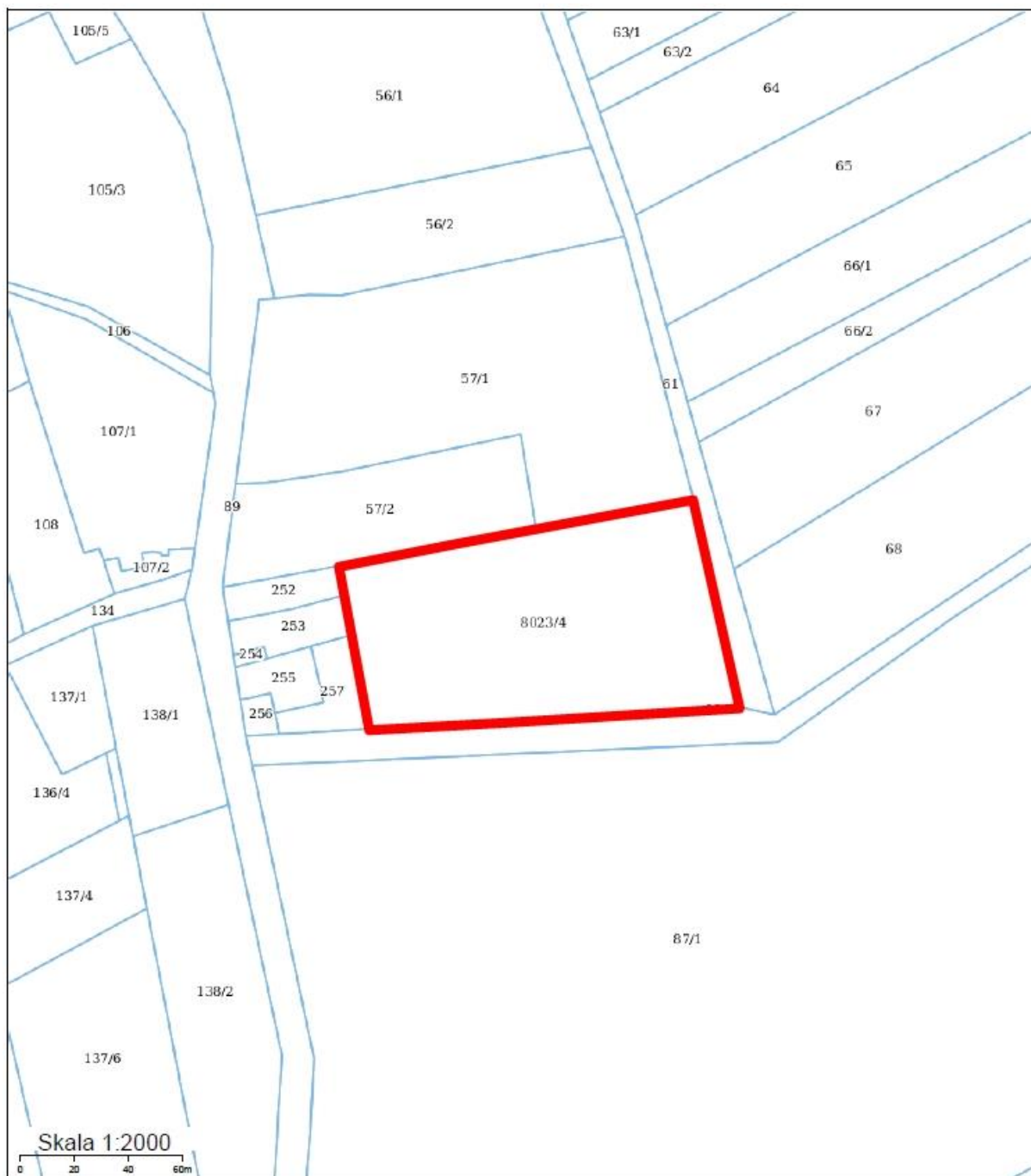
§ 1.1. Przystępuje się do sporządzenia miejscowego planu zagospodarowania przestrzennego Gminy Złotów w obrębach ewidencyjnych: Święta, Międzybłocie, Franciszkowo, Wąsosz, Stawnica, Bługowo, Zalesie, Górzna, Radawnica, Skic, Kleszczyna.

2. Granice obszaru objętego planem miejscowym oznaczono graficznie na mapie, stanowiącej załącznik graficzny do niniejszej uchwały.

§ 2. Wykonanie uchwały powierza się Wójtowi Gminy Złotów.

§ 3. Uchwała wchodzi w życie z dniem podjęcia.

**Załącznik Nr 1 do Uchwały Nr XLVI.476.2018  
RADY GMINY ŻŁOTÓW  
z dnia 17 października 2018 r.**



**Obręb ewidencyjny: Wąsosz**

**— GRANICA OPRACOWANIA**

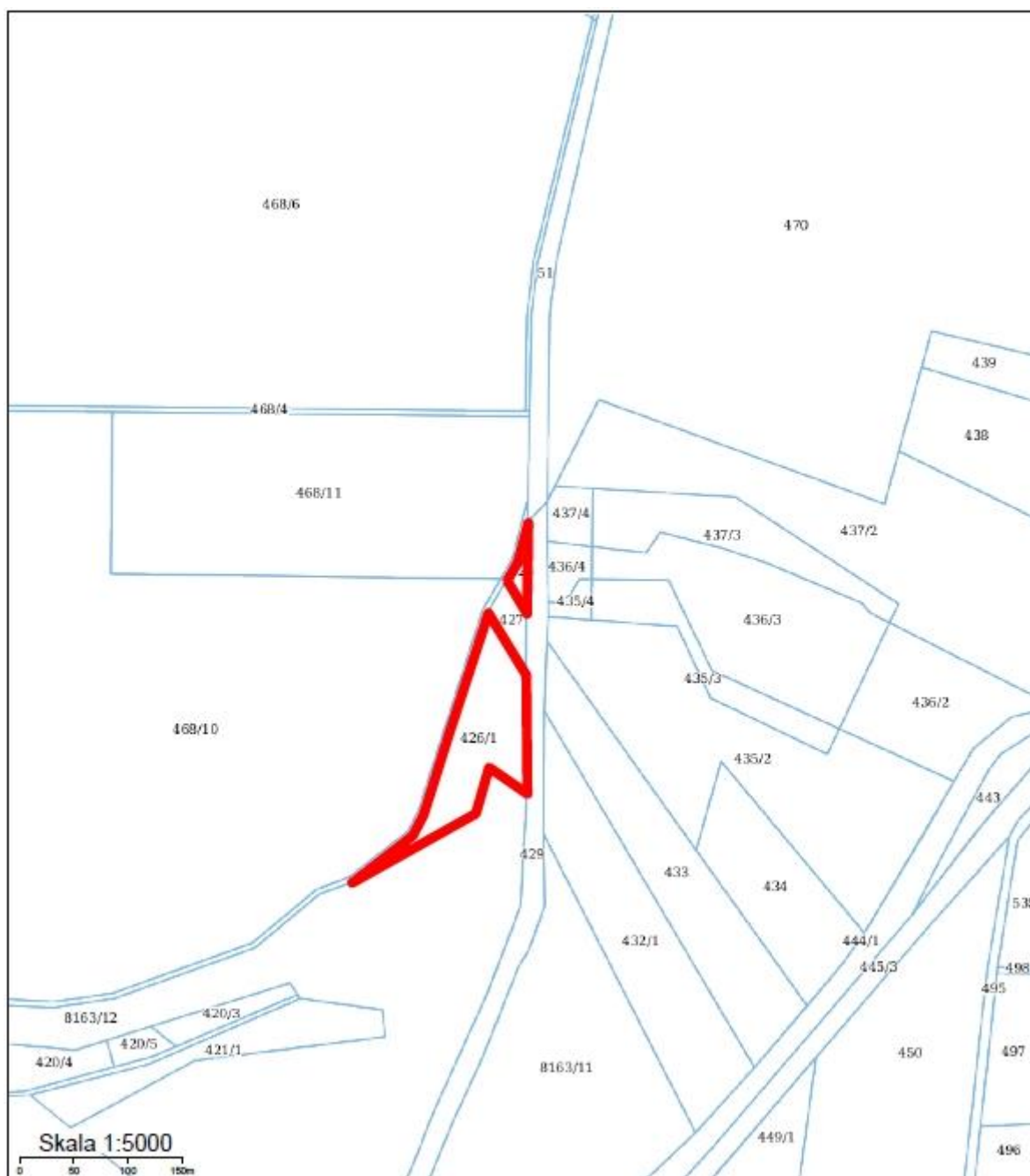
**Załącznik Nr 2 do Uchwały Nr XLVI.476.2018  
RADY GMINY ŻŁOTÓW  
z dnia 17 października 2018 r.**



**Obręb ewidencyjny: Górzna, miejscowość Pieczyn**

**— GRANICA OPRACOWANIA**

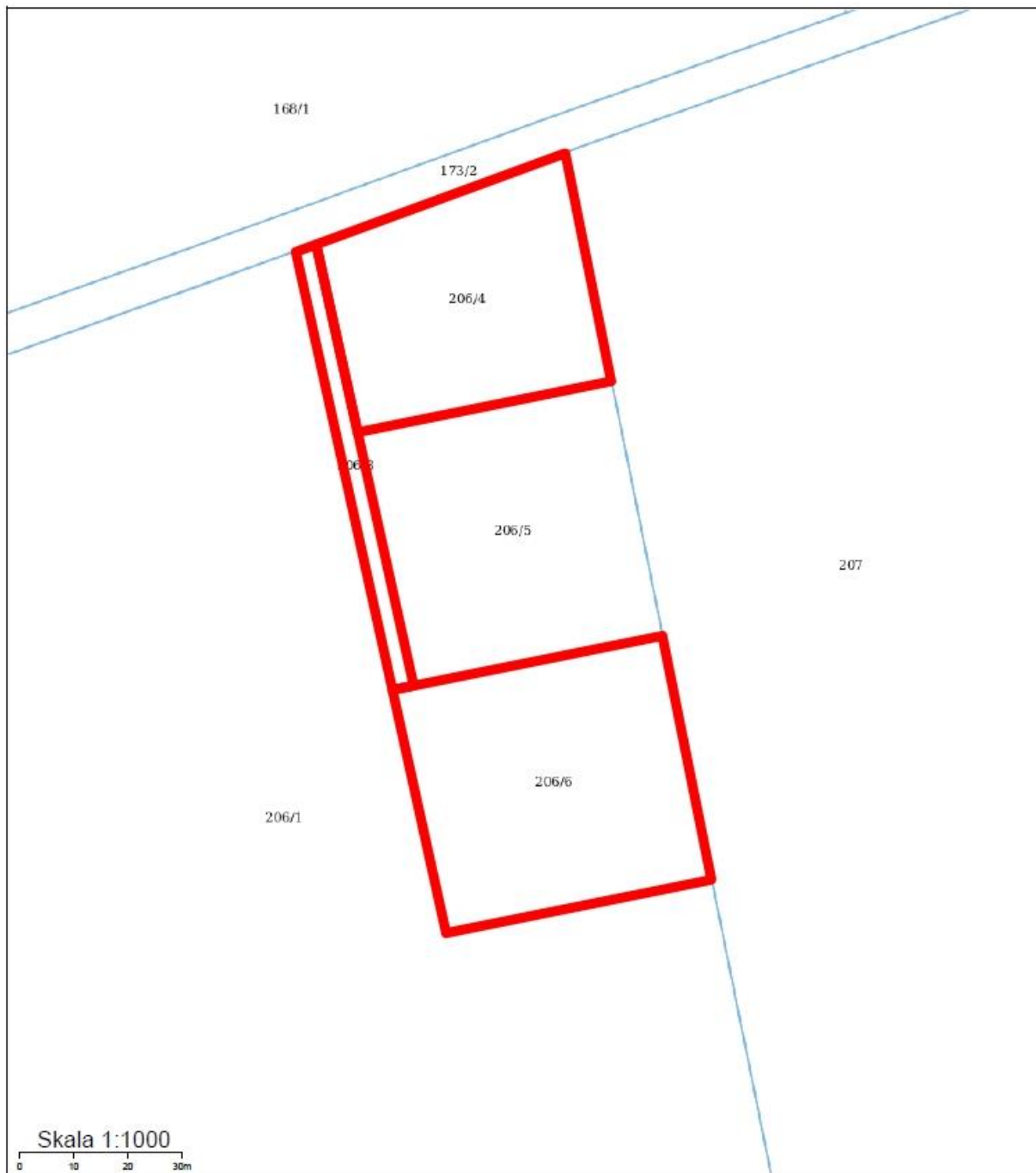
**Załącznik Nr 3 do Uchwały Nr XLVI.476.2018  
RADY GMINY ŻŁOTÓW  
z dnia 17 października 2018 r.**



**Obręb ewidencyjny: Międzybłocie**

**— GRANICA OPRACOWANIA**

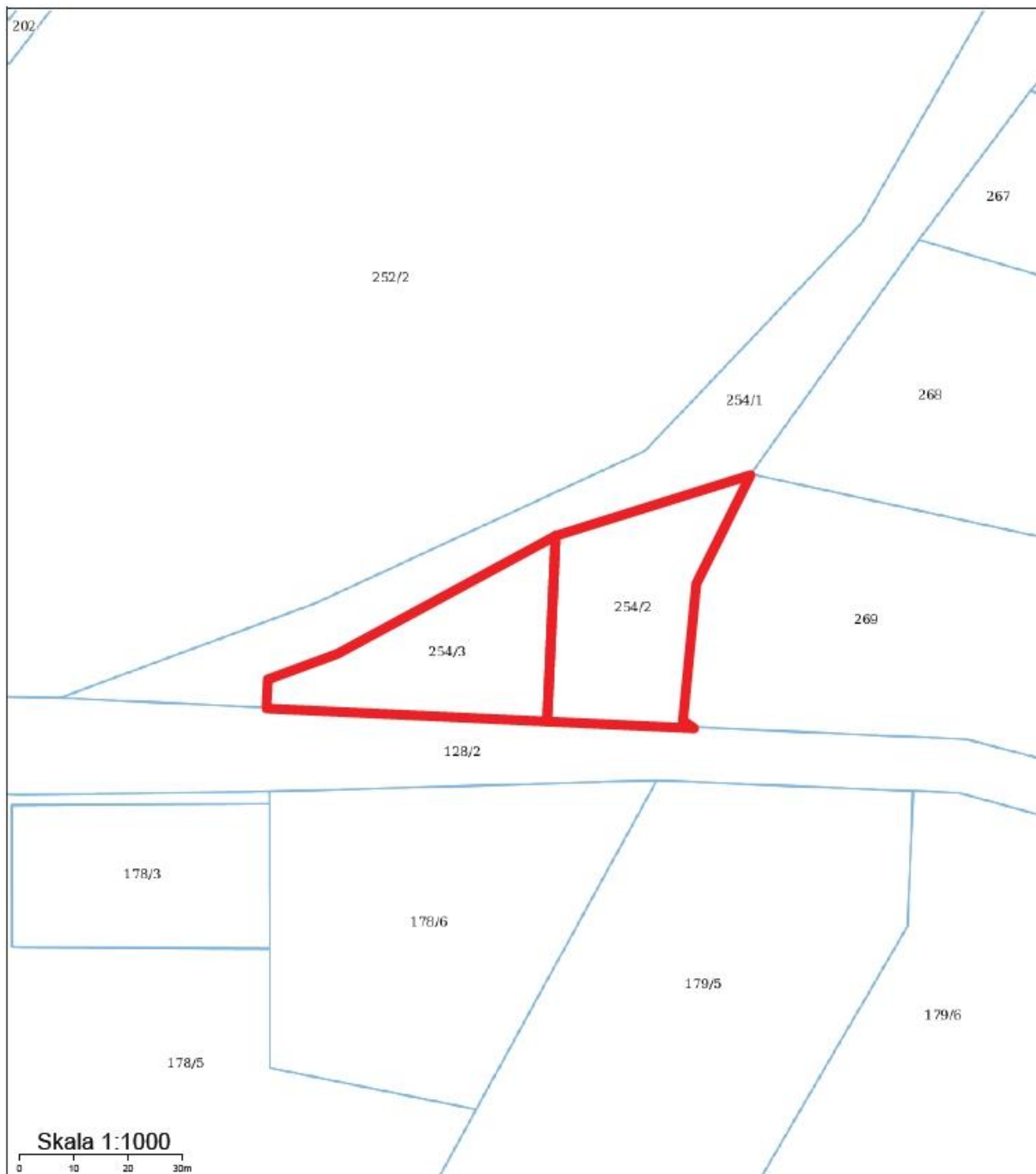
**Załącznik Nr 4 do Uchwały Nr XLVI.476.2018  
RADY GMINY ZŁOTÓW  
z dnia 17 października 2018 r.**



**Obręb ewidencyjny: Kleszczyna**

**— GRANICA OPRACOWANIA**

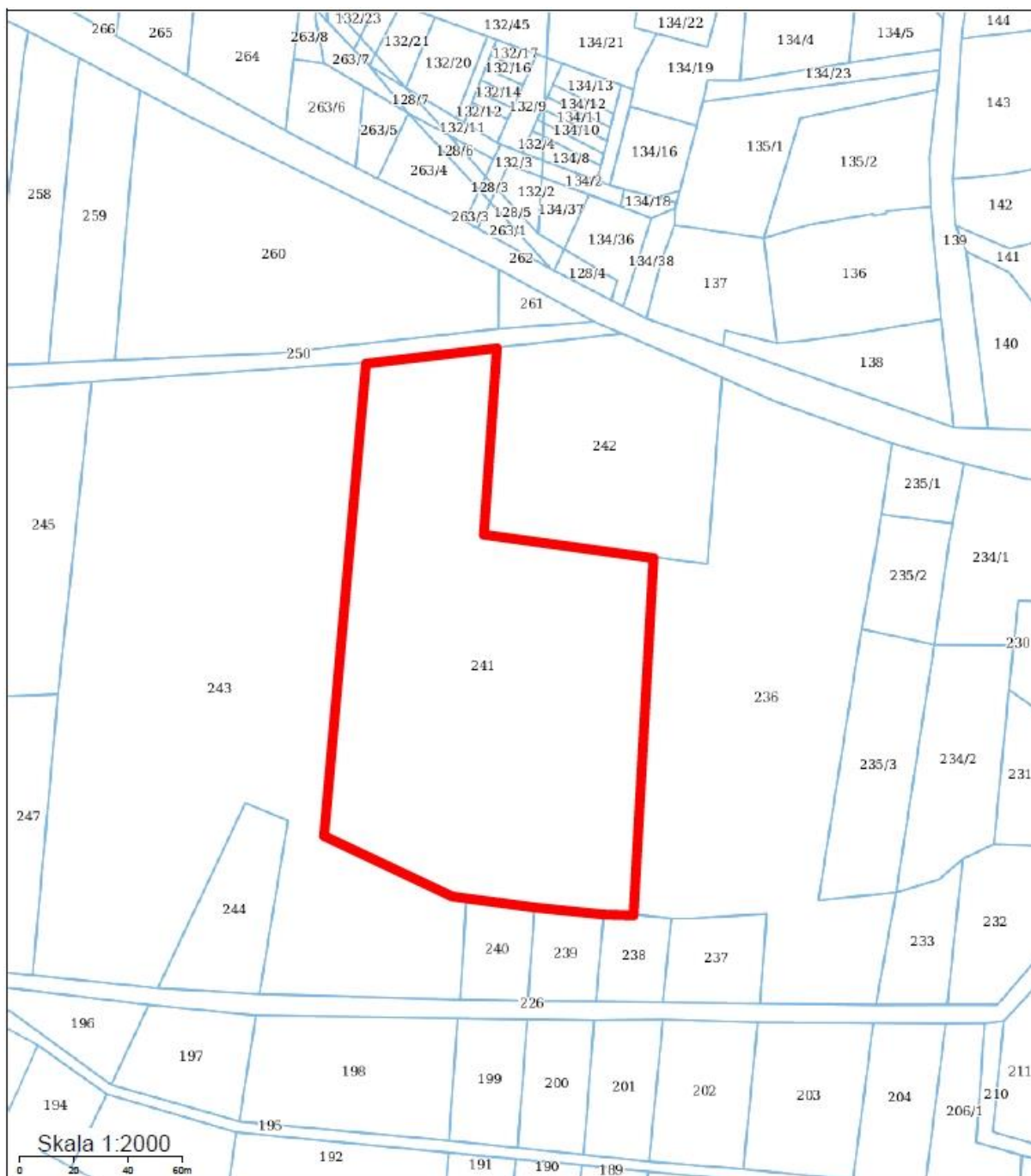
**Załącznik Nr 5 do Uchwały Nr XLVI.476.2018  
RADY GMINY ŻŁOTÓW  
z dnia 17 października 2018 r.**



**Obręb ewidencyjny: Skic**

**— GRANICA OPRACOWANIA**

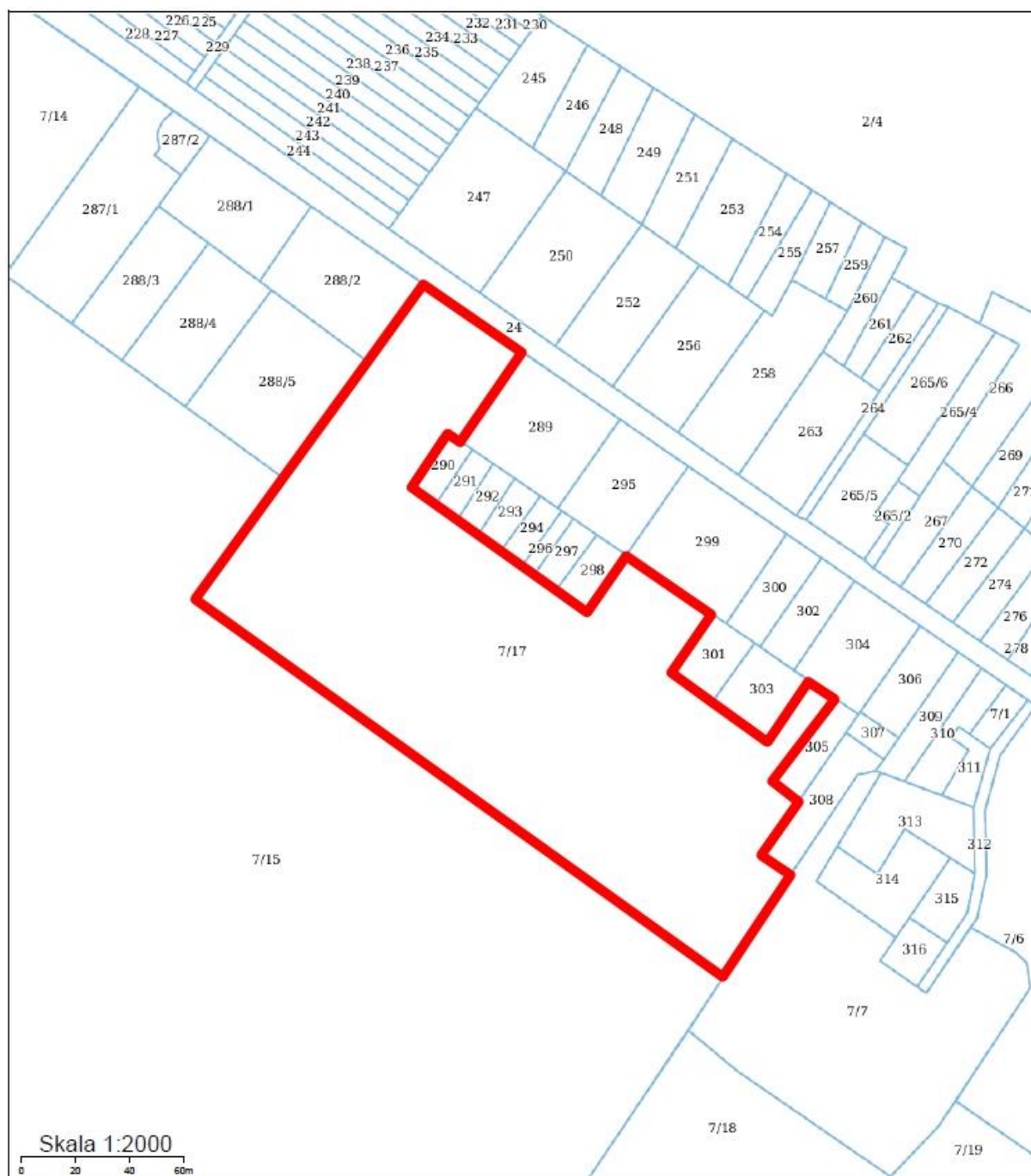
**Załącznik Nr 6 do Uchwały Nr XLVI.476.2018  
RADY GMINY ŻŁOTÓW  
z dnia 17 października 2018 r.**



**Obręb ewidencyjny: Górzna**

**— GRANICA OPRAWOWANIA**

**Załącznik Nr 7 do Uchwały Nr XLVI.476.2018  
RADY GMINY ŻŁOTÓW  
z dnia 17 października 2018 r.**



**Obręb ewidencyjny: Zalesie, miejscowość Pieczynek**

**— GRANICA OPRACOWANIA**





**Załącznik Nr 9 do Uchwały Nr XLVI.476.2018  
RADY GMINY ŻŁOTÓW  
z dnia 17 października 2018 r.**



**Obręb ewidencyjny: Franciszkowo**

**— GRANICA OPRACOWANIA**

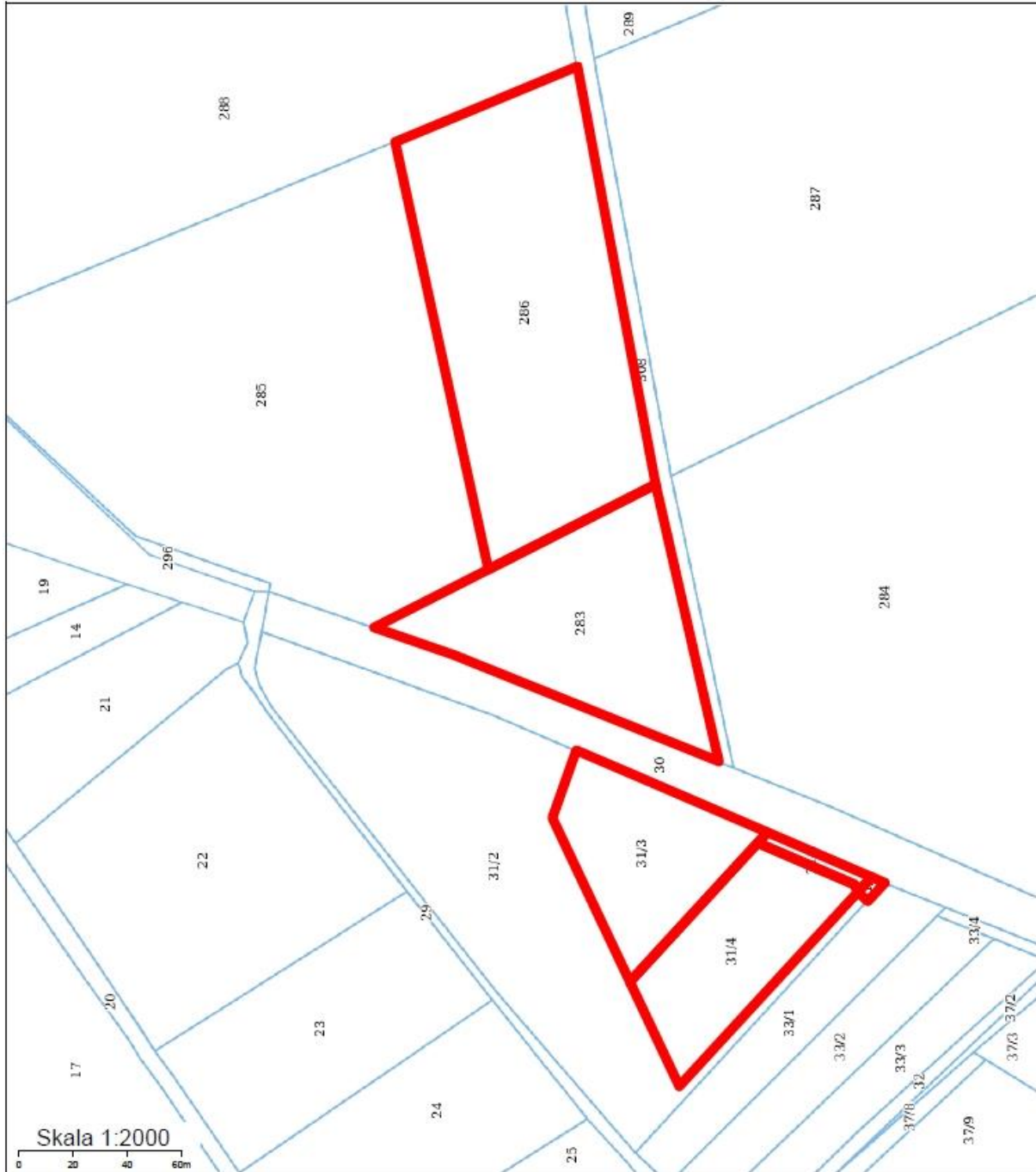
**Załącznik Nr 10 do Uchwały Nr XLVI.476.2018  
RADY GMINY ŻŁOTÓW  
z dnia 17 października 2018 r.**



**Obręb ewidencyjny: Międzybłocie**

**— GRANICA OPRACOWANIA**

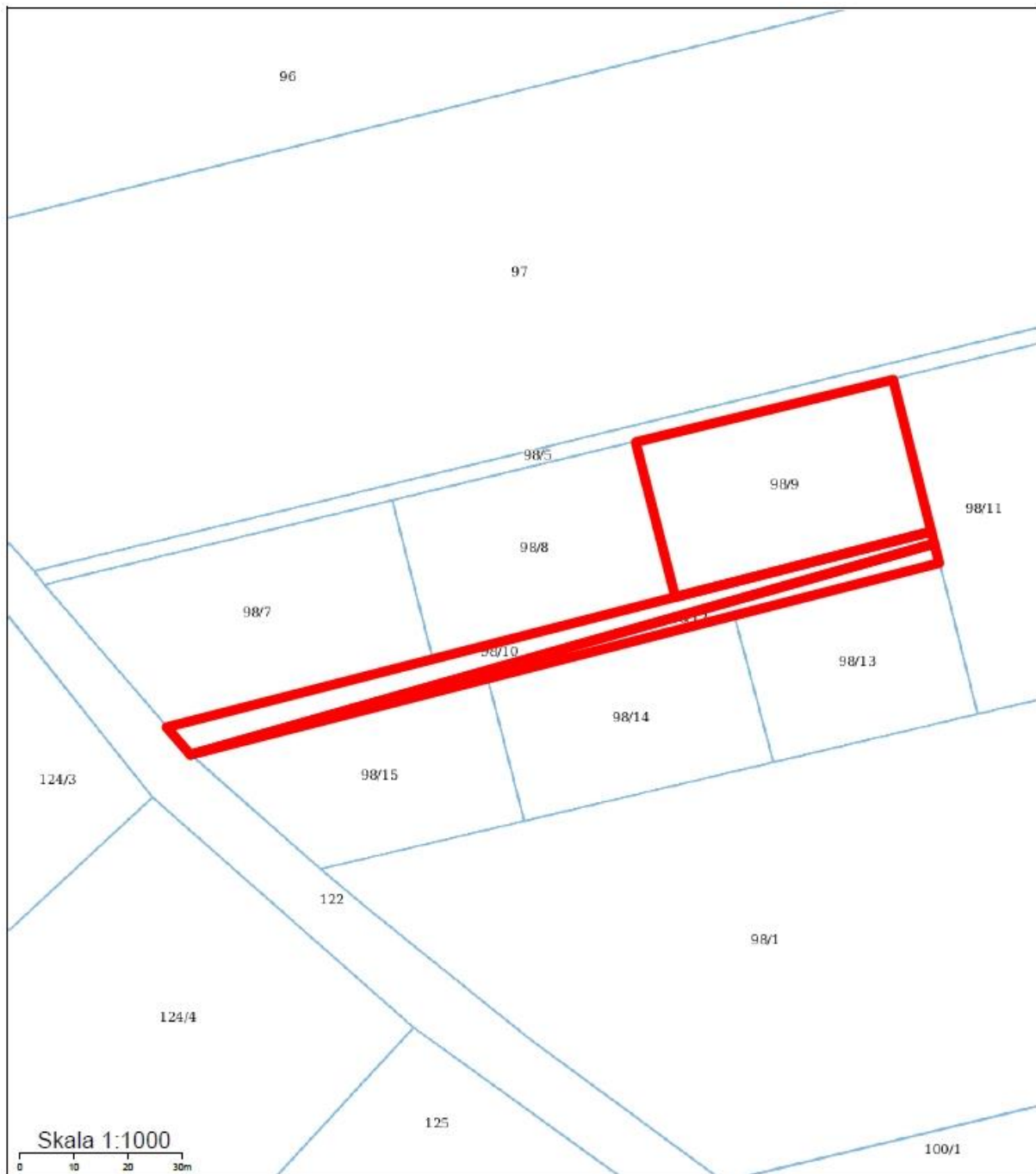
Załącznik Nr 11 do Uchwały Nr XLVI.476.2018  
RADY GMINY ŻŁOTÓW  
z dnia 17 października 2018 r.



**Obręb ewidencyjny: Stawnica**

**— GRANICA OPRACOWANIA**

**Załącznik Nr 12 do Uchwały Nr XLVI.476.2018  
RADY GMINY ŻŁOTÓW  
z dnia 17 października 2018 r.**



**Obręb ewidencyjny: Stawnica**

**— GRANICA OPRACOWANIA**

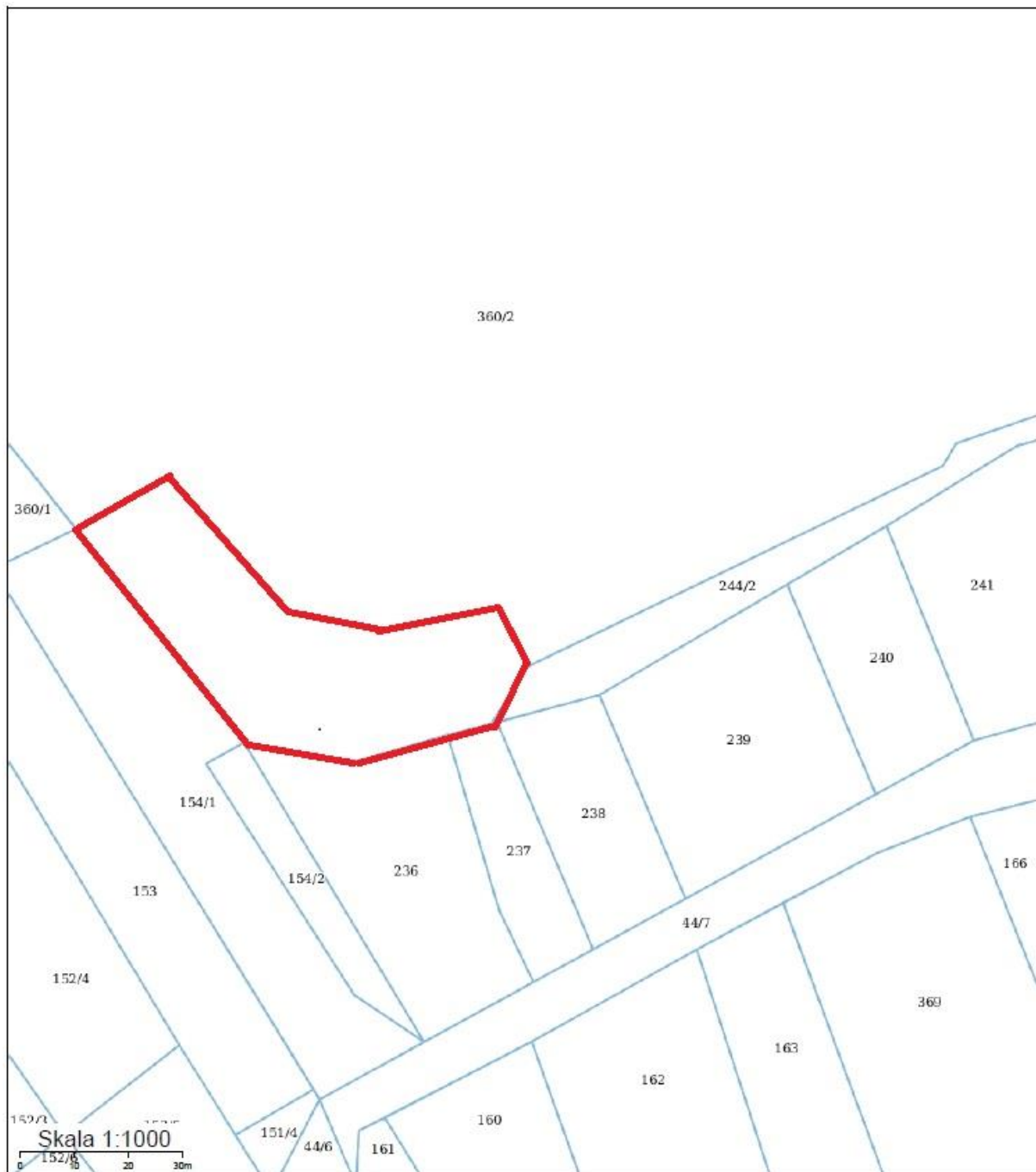
Załącznik Nr 13 do Uchwały Nr XLVI.476.2018  
RADY GMINY ŻŁOTÓW  
z dnia 17 października 2018 r.



Obręb ewidencyjny: Górzna

— GRANICA OPRACOWANIA

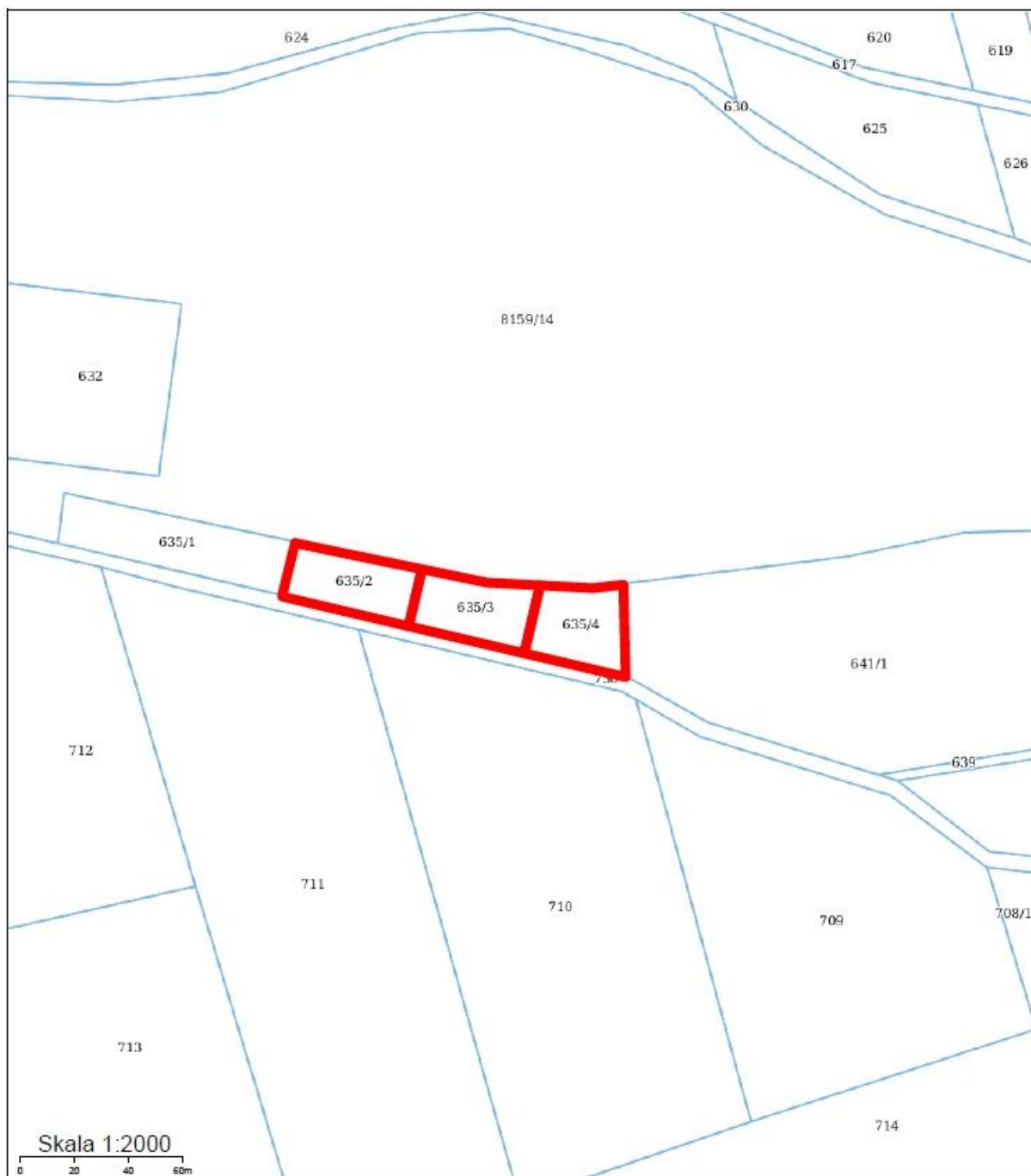
**Załącznik Nr 14 do Uchwały Nr XLVI.476.2018  
RADY GMINY ŻŁOTÓW  
z dnia 17 października 2018 r.**



**Obręb ewidencyjny: Blugowo**

**— GRANICA OPRACOWANIA**

**Załącznik Nr 15 do Uchwały Nr XLVI.476.2018  
RADY GMINY ŻŁOTÓW  
z dnia 17 października 2018 r.**

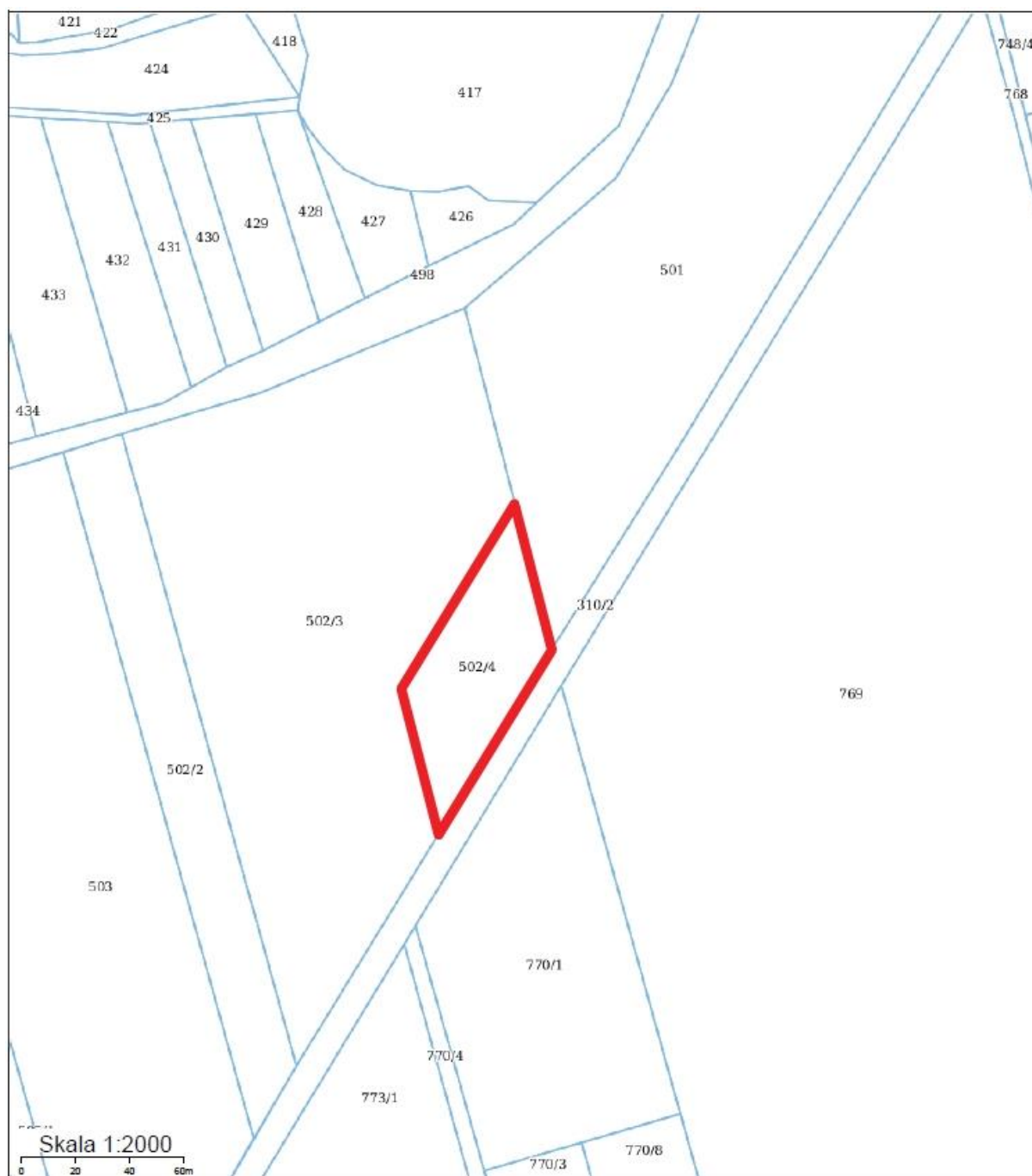


**Obręb ewidencyjny: Święta**

**— GRANICA OPRACOWANIA**



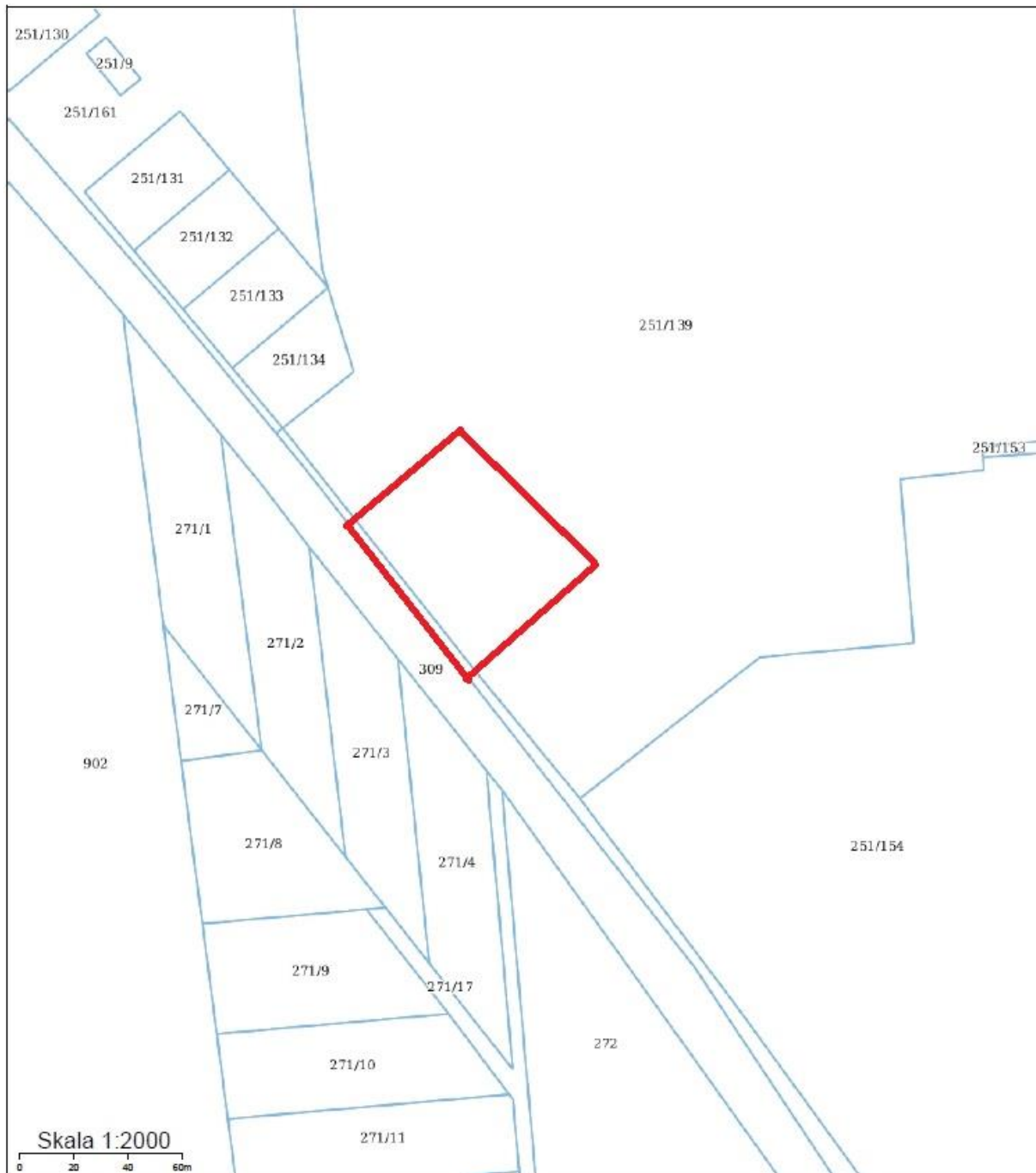
**Załącznik Nr 16 do Uchwały Nr XLVI.476.2018  
RADY GMINY ŻŁOTÓW  
z dnia 17 października 2018 r.**



**Obręb ewidencyjny: Święta**

**— GRANICA OPRACOWANIA**

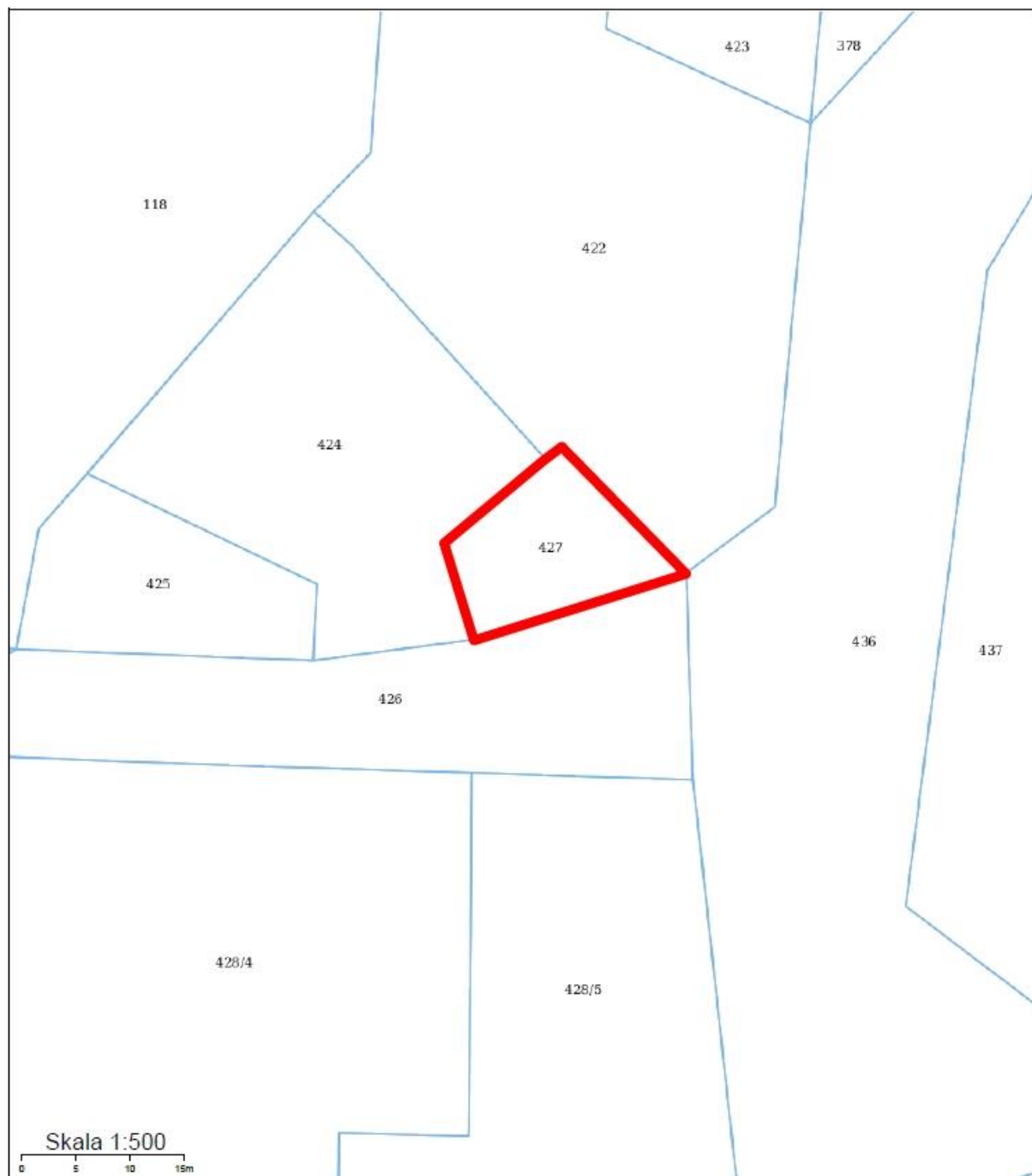
**Załącznik Nr 17 do Uchwały Nr XLVI.476.2018  
RADY GMINY ŻŁOTÓW  
z dnia 17 października 2018 r.**



**Obręb ewidencyjny: Świąta**

**— GRANICA OPRACOWANIA**

**Załącznik Nr 18 do Uchwały Nr XLVI.476.2018  
RADY GMINY ZŁOTÓW  
z dnia 17 października 2018 r.**



**Obręb ewidencyjny: Radawnica**

**— GRANICA OPRACOWANIA**

**UZASADNIENIE**  
**do Uchwały Nr XLVI.476.2018**  
**RADY GMINY ZŁOTÓW**  
**z dnia 17 października 2018 r.**

**w sprawie przystąpienia do sporządzenia miejscowego planu zagospodarowania przestrzennego dla rozwoju zabudowy i przestrzeni publicznych w Gminie Złotów**

Stosownie do art. 14 ust. 1 ustawy z dnia 27 marca 2003 r. o planowaniu i zagospodarowaniu przestrzennym (Dz. U. z 2017 r. poz. 1073 z późn. zm.), w celu ustalenia przeznaczenia terenów, w tym dla inwestycji celu publicznego oraz określenia sposobów zagospodarowania i zabudowy, rada gminy podejmuje uchwałę o przystąpieniu do sporządzenia miejscowego planu zagospodarowania przestrzennego.

Obszar objęty przystąpieniem do sporządzenia miejscowego planu zagospodarowania przestrzennego Gminy Złotów stanowią tereny w rejonie wsi Święta, Międzybłocie, Franciszkowo, Wąsosz, Stawnica, Bługowo, Zalesie, Górzna, Radawnica, Skic, Kleszczyna dla których obowiązują ustalenia planu zagospodarowania przestrzennego, wymagające aktualizacji i dostosowania do zamierzeń inwestycyjnych ich właścicieli lub brak jest miejscowego planu zagospodarowania przestrzennego, który umożliwiłby przejęcie nieruchomości na cele publiczne.

Zgodnie z art. 14 ust. 5 przywołanej powyżej ustawy, przed podjęciem uchwały w sprawie przystąpienia do sporządzenia planu miejscowego, Wójt Gminy Złotów dokonał analizy dotyczącej zasadności przystąpienia do sporządzenia planu miejscowego i stwierdził zgodność przewidywanych rozwiązań z polityką przestrzenną gminy wyrażoną w Studium uwarunkowań i kierunków zagospodarowania przestrzennego Gminy Złotów.

Przeprowadzone analizy wykazały zasadność merytoryczną i prawną przystąpienia do sporządzenia zmiany planu miejscowego.